

First Nations Land Management / Gestion des terres des Premières nations








October 2020 Edition / Édition octobre 2020
 Produced by Surveyor General Branch, Natural Resources Canada.
 Préparé par la Direction de l'arpenteur général, Ressources naturelles Canada.
 To Order Additional Copies / Pour obtenir ce produit contactez :
 Surveyor General Branch, Geomatics Canada, Natural Resources Canada.
 Telephone: (825) 510-1331, email: AI.Bowler@canada.ca
 or visit our website at <http://sgb.nrcan.gc.ca>

Direction de l'arpenteur général, Géomatique Canada, Ressources naturelles Canada
 Canada Téléphone (825) 510-1331, Courriel: AI.Bowler@canada.ca
 ou voir le site web <http://dag.mcan.gc.ca>

© 2020. Her Majesty the Queen in Right of Canada, Natural Resources Canada.
 © 2020. Sa Majesté la Reine du chef du Canada, Ressources naturelles Canada.

Scale 1:18 000 000 or one centimetre represents 180 kilometers
 Échelle 1: 18 000 000 ou un centimètre représente 180 kilomètres
 180 0 180 360 540 KM

Lambert Conformal Conic Projection, Standard Parallels 49° N and 77° N
 Projection conique conforme de Lambert, parallèles d'échelle conservés à 49° N et 77° N

LEGEND		LÉGENDE	
Developmental First Nations	 Text	Premières nations - En développement	
Operational First Nations	 Text	Premières nations - En opération	
*Operational date to be determined		*Date opérationnelle à déterminer	
Indian Reserves		Réserves indiennes	
City		Ville	
Provincial, Territorial Boundary		Limite provinciale ou territoriale	
International Boundary		Frontière internationale	
200 Mile Limit		Limite de 200 milles	



Sources / Références:
 Department of Natural Resources Canada, Geomatics Canada, GeoAccess Division, 1992.
 1 : 7 500 000 and 1:30 000 000 base map.
 Surveyor General Branch, 2020. Canada Lands Administrative boundary.
 Le ministère des Ressources naturelles Canada, Géomatique Canada, Division GéoAccès, 1992.
 Carte de base 1 : 7 500 000 et 1 : 30 000 000.
 Direction de l'arpenteur général, 2020. Limites administratives des terres du Canada